 <b>CONCEJO DE BOGOTÁ, D.C.</b>	<b>PROCESO CONTROL POLÍTICO</b>	<b>CODIGO: CTP-FO-004</b>
	<b>PRESENTACIÓN PROPOSICIONES</b>	<b>VERSIÓN: 01</b>
		<b>FECHA: 14-Nov-2019</b>

## PROPOSICIÓN 977 DE 2025

Aprobada en: 27 de julio de 2025

**Tema: Gestión ecosistémica del Humedal Meandro del Say**

Facultades: las contenidas en el artículo 14 del Decreto-Ley 1421 de 1993, reglamentada en el Acuerdo 741 de 2019, modificado por el Acuerdo 837 de 2022.

Citados: Adriana Soto Carreño, Secretaría Distrital de Ambiente (SDA); Miguel Silva Moyano, secretario Distrital de Planeación (SDP); Guillermo Escobar, director del Instituto Distrital de Gestión de Riesgos y Cambios Climáticos (IDIGER), Natasha Avendaño, gerente Empresa de Acueducto y Alcantarillado de Bogotá (EAAB); Jorge Beltrán Pardo, secretario Jurídico Distrital (SJD); Consuelo Ordóñez, directora de la Unidad Administrativa Especial de Servicios Públicos (UAESP)

Invitados Alfred Ignacio Ballesteros Alarcón director distrital de la Corporación Autónoma Regional (CAR) Cundinamarca; Nelson Hernán Parra Laguna alcalde de Mosquera; Julián Mauricio Ruiz Rodríguez, Contralor de Bogotá; Andrés Castro Franco, Personero Distrital; Adriana Herrera Beltrán, Veedora Distrital; Brigadier General Giovanni Cristancho Zambrano, director Policía Metropolitana de Bogotá –MEBOG, Lena Yanina Estrada Añokazi. Ministra de Ambiente y desarrollo sostenible; Margarita Cabello Blanco, Procuradora General de la Nación; Carlos Ernesto Camargo Assis Defensor del Pueblo; Carlos Hernán Rodríguez, Contralor General de la República, Adriana Yaneth Ortiz, alcalde Local de Fontibón; Alfred Ignacio Ballesteros Alarcón, director de la Corporación Autónoma Regional de Cundinamarca, Junta Administradora Local de Fontibón


Cordial saludo,

Teniendo en cuenta lo contemplado en la Resolución Conjunta SDA-CAR n° 03 de 2015, la Ley 357 de 1997, el Decreto 1468 de 2018, la Resolución 3964 de 2019, el Decreto 624 de 2007, la Resolución 02988 de 2015, el Decreto 555 de 2021 y demás normativa vigente en relación con el tema a tratar. Sírvase sustentar de manera amplia y detallada, adjuntando los soportes pertinentes, las siguientes preguntas:

### Cuestionario:


1. ¿Qué entidades han realizado visitas técnicas al sector del Humedal Meandro del Say para verificar construcciones ilegales?
2. ¿Cuáles han sido los hallazgos de estas visitas técnicas?, ¿Que acciones por parte del distrito se han generado por estos hallazgos?

27 de julio de 2025

 <b>CONCEJO DE BOGOTÁ, D.C.</b>	<b>PROCESO CONTROL POLÍTICO</b>	CÓDIGO: CTP-FO-004
	<b>PRESENTACIÓN PROPOSICIONES</b>	VERSIÓN: 01
		FECHA: 14-Nov-2019


3. ¿Cuántos procesos sancionatorios se han abierto por ocupación indebida de suelo de protección en el sector?
4. ¿Cuál es el inventario actualizado de construcciones ilegales presentes en el área del humedal?
5. ¿Qué medidas ha adoptado la Alcaldía Local de Fontibón frente a las denuncias comunitarias?
6. ¿Cuál ha sido la respuesta de la Autoridad Ambiental y la Policía Ambiental ante los incidentes reportados?
7. ¿Qué acciones jurídicas se han emprendido frente al incidente de desacato de la Acción Popular 2000-112?
8. ¿Quién autorizó la construcción y expansión de canchas de fútbol en suelo de protección?
9. ¿Cuál es el sustento jurídico y técnico de las resoluciones que aprueban estos desarrollos (Ej. Expedientes 92325, 65846)?
10. ¿Se ha realizado evaluación de impacto ambiental previa a dichas intervenciones?
11. ¿Qué medidas se han tomado para mitigar el daño causado por la compactación del suelo y la pérdida de cobertura vegetal?
12. ¿Se han impuesto sanciones a los propietarios o promotores de estas construcciones?  
¿cuáles?
13. ¿Cuál es la actividad exacta de EMPACOR en las áreas colindantes al humedal?
14. ¿EMPACOR cuenta con licencia ambiental vigente?
15. ¿Qué impactos se han documentado en los expedientes 61352, 44284 y 49616?
16. ¿Ha habido descargas de aguas residuales industriales en el ecosistema?
17. ¿EMPACOR ha vulnerado normas del POT o del PBOT de Mosquera?
18. ¿Cuál es el contenido técnico y legal del convenio de suministro hídrico en la zona?
19. ¿Existe riesgo de sobreexplotación de fuentes hídricas en la zona del Meandro del Say?
20. ¿Se ha realizado consulta previa o espacios de participación y socialización con la comunidad sobre este convenio?
21. ¿Qué impacto tendría este convenio en la disponibilidad hídrica para el humedal?
22. ¿Cuál fue el rol de la Secretaría Distrital de Ambiente en la concertación del Plan Parcial El Chanco?
23. ¿Qué evaluación de impacto ambiental se realizó en el marco de la resolución SDA 1182 de 2017?
24. ¿Se ha cumplido con lo establecido en el acta de concertación ambiental del 30/05/2017?
25. ¿Qué seguimiento se le ha dado a estos planes desde 2020 hasta 2025?
26. ¿Cuál es el impacto previsto de estos planes sobre la conectividad ecológica del humedal?
27. ¿Qué monitoreo oficial se ha realizado sobre las especies endémicas como la Tingua y la monjita bogotana?
28. ¿Existe un plan de manejo para la conservación de la fauna presente?
29. ¿Qué acciones de restauración ecológica se han implementado en el Meandro del Say?
30. ¿Se han identificado especies en categoría de amenaza según la UICN o el SINAP?
31. ¿Qué apoyo institucional se ha brindado a las organizaciones comunitarias como los Patrulleros Ambientales?
32. ¿Qué espacios de participación se han realizado con las organizaciones comunitarias, líderes o personas interesadas en relación a la gestión, control y protección del humedal Meandro del Say?
33. ¿Existe una mesa interinstitucional para el abordaje y seguimiento de las problemáticas específicas del Meandro del Say?
34. ¿Qué presupuesto se ha destinado en los últimos 5 años a la protección del humedal?

27 de julio de 2025

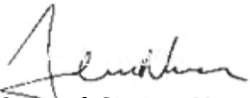
 <b>CONCEJO DE BOGOTÁ, D.C.</b>	<b>PROCESO CONTROL POLÍTICO</b>	CÓDIGO: CTP-FO-004
	<b>PRESENTACIÓN PROPOSICIONES</b>	VERSIÓN: 01
		FECHA: 14-Nov-2019

35. ¿Cuál ha sido la actuación del IDIGER en materia de riesgo por ocupación ilegal del suelo?
36. ¿Qué acciones ha adelantado la UAESP frente a residuos sólidos en el área?
37. ¿Cuál es la coordinación entre Bogotá y el municipio de Mosquera en torno al uso del suelo y protección del ecosistema compartido?
38. ¿Qué espacios de articulación y coordinación se han desarrollado en los últimos dos años entre Bogotá y el municipio de Mosquera, respecto a la gestión, control y protección del humedal Meandro del Say?, ¿Cuáles han sido los resultados más significativos de estos espacios?
39. ¿En qué estado se encuentra el proceso de restauración ecológica después de la demolición de las 14 casas y una bodega?
40. ¿Cuál es el estado actual del proceso de actualización del Plan de Manejo Ambiental (PMA) del Humedal Meandro del Say y en qué fase del ciclo de planificación ambiental se encuentra (diagnóstico, formulación, concertación o implementación)?
41. ¿Qué criterios técnicos y lineamientos ecosistémicos se están utilizando para delimitar las zonas de manejo ambiental dentro del nuevo PMA (zonas de preservación, restauración, uso público y amortiguación)?
42. ¿Qué metodologías y escalas se han empleado para la actualización cartográfica de coberturas vegetales, cuerpos de agua y conectividad ecológica del humedal?
43. ¿Se cuenta con un inventario de fauna y flora del humedal?, ¿Esta información permite realizar un análisis dinámico en el tiempo?
44. ¿Se ha actualizado el inventario de fauna y flora del humedal en el marco del nuevo PMA, y cuál es el número de especies endémicas, migratorias o en riesgo identificadas hasta la fecha?
45. ¿Cuál ha sido el procedimiento técnico y jurídico aplicado para integrar la Acción Popular 2000-112 y sus fallos judiciales al contenido del nuevo PMA?
46. ¿Qué análisis de vulnerabilidad y riesgo climático se ha realizado sobre el ecosistema en el proceso de actualización del PMA, y cómo se incorporan medidas de adaptación climática en su estructura programática?
47. ¿Qué tipo de participación comunitaria especializada (comités técnicos, organizaciones ambientales, veedurías) se ha incluido en la construcción del nuevo PMA, y cómo se ha garantizado el enfoque territorial y diferencial?
48. ¿Cuál es la articulación técnica entre el Plan de Manejo Ambiental y los instrumentos de planeación territorial vigentes como el POT (Decreto 555 de 2021) y los Planes Parciales El Chanco I y II?
49. ¿Qué recursos financieros, institucionales y técnicos se han destinado para la implementación del nuevo PMA y cuáles son sus metas de restauración ecológica y control de impactos antrópicos en un horizonte de corto, mediano y largo plazo?
50. ¿Se ha considerado la figura de “¿Área de Protección Especial” o la solicitud de declaratoria como “¿Reserva Distrital de Humedal” en la actualización del PMA, con base en los criterios del Acuerdo 62 de 2003 y la Resolución 196 de 2006?

27 de julio de 2025


 <b>CONCEJO DE BOGOTÁ, D.C.</b>	<b>PROCESO CONTROL POLÍTICO</b>	CÓDIGO: CTP-FO-004
	<b>PRESENTACIÓN PROPOSICIONES</b>	VERSIÓN: 01
		FECHA: 14-Nov-2019

Cordialmente

  
**H.C. José Cuesta Novoa**  
Concejal de Bogotá  
Colombia Humana - Pacto Histórico



**H.C. Jairo Alonso Avellaneda García**  
Concejal de Bogotá  
Colombia Humana - Pacto Histórico

  
**H.C. Ana Teresa Bernal Montañez**  
Concejal de Bogotá  
Vocera Colombia Humana - Pacto Histórico